



FÖLDRAJZ

4. oldaltól

- atlaszok
- interaktív tanári oktatóanyagok
- falitérképek

TÖRTÉNELEM

10. oldaltól

- atlaszok
- interaktív tanári oktatóanyagok
- falitérképek

IRODALOM

14. oldaltól

- atlaszok
- interaktív tanári oktatóanyagok
- falitérképek

BIOLÓGIA, KÉMIA

17. oldaltól

- oktatási táblák
- periódusos rendszer

IDEGEN NYELV

18. oldaltól

- idegen nyelvű országismertető
- falitérképek
- asztali alátétek

INTERAKTÍV

19. oldaltól

- interaktív eszközök (táblák)
- interaktív tanári oktatóanyagok
- feleltetőrendszerek

MEGRENDELŐLAP

21. oldaltól

Általános iskolai akció

Tegye sikeresebbé a tanulást, és jusson akár **INGYEN** Interaktív tanári oktatóanyagokhoz!

akár
INGYEN
Interaktív tanári oktatóanyag



Rendeljen tanulóinak földrajzi, történelmi és irodalmi atlaszból álló csomagot, és iskoláját csomagonként **1000 Ft Cartographia utalvánnyal** ajándékozzuk meg. A történelmi atlasz választható (Történelmi atlasz vagy Képes történelmi atlasz).
Például osztálynyi (30 fő) csomag rendelése esetén 30 000 Ft, 5 csomag rendelése esetén 5 000 Ft utalványt adunk.
*Az utalványok Cartographia Interaktív tanári oktatóanyagra (irodalom, földrajz, történelem) válthatók be.
Felhasználhatók: 2009. december 31-ig.
(Ingyenesen letölthető interaktív demo változat: www.cartographia.org)

Az akció a KIR-en és a viszonteladókon keresztül történő megrendelésekre is érvényes.

Közéiskolai akció

Tegye eredményesebbé a tanulást, az érettségit és a felvételit diákjai számára, és jusson akár **INGYEN** Interaktív tanári oktatóanyagokhoz!



Rendeljen tanulóinak az érettségien is használható közéiskolai földrajzi, történelmi és irodalmi atlaszból álló csomagot, és iskoláját csomagonként **1000 Ft Cartographia utalvánnyal** ajándékozzuk meg.
Például osztálynyi (32 fő) csomag rendelése esetén 32 000 Ft utalványt adunk.
*Az utalványok Cartographia Interaktív tanári oktatóanyagra (irodalom, földrajz, történelem) válthatók be.
Felhasználhatók: 2009. december 31-ig.
(Ingyenesen letölthető interaktív demo változat: www.cartographia.org)

Érettségien használható!

Első atlaszom

Általános iskola 3–6. évfolyam

- **Követelmény:** A NAT követelményeihez, tantervhez igazodó névanyag, tartalom.
- **Jelkulcs:** Cartographia földrajzi atlasz-sorozat tagja, a már megszokott jelkulcs alkalmazásával.
- **Szerkesztés:** Jó olvashatóság, megfelelő betűméretek, meghatározások, játékos elemek.
- **Tartalmi elemek:** Közigazgatási beosztás: régió, megye, kistérség; a településtípusok (város, falu és tanya) légifotók és azok térképi megfelelője; Hon- és népismeret: A magyarság a Kárpát-medencében és a magyarországi kisebbségek; Magyarország természeti és kulturális értékei, magyar történelmi emlékhelyek; a domborzati típusok és a domborzatábrázolás legismertebb módszerei; életközösségek (természetes élőhelyeket), környezetszennyezés és környezetvédelem; az Európai Unió; turisztatérkép-részlet útvonaltervezéssel és méréssel; munkatérkép (vaktérkép): Magyarország; névmutató segíti az atlasz használhatóságát.
- **Tantárgyi integráció:** Magyar nyelv és irodalom: földrajzi nevek helyesírása, magyar irodalmi és történelmi emlékhelyek, irodalmi topográfia; Matematika: Távolságmérés, arányok; Rajz: Perspektivikus ábrázolás, művészet- és kultúrtörténeti kitekintés; Ének-zene: népviseletek, népszokások

CR-0001/A
Bruttó ár: 1 190,-


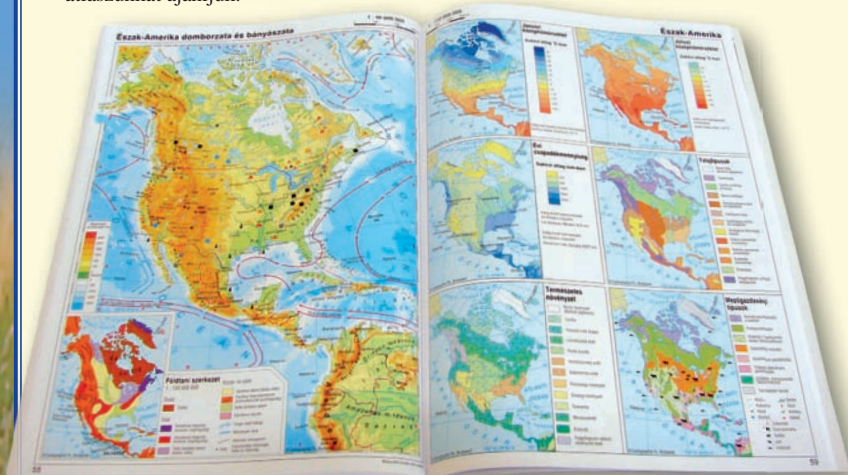


Földrajzi atlasz

a 10–16 éves tanulók számára

Felső tagozat 5–8. évfolyam; középiskola 9–10. évfolyam

- **Tanterv:** Arányosan megválasztott, a tantervi követelményekhez igazodó névanyagot tartalmazó, módszertanilag kimunkált, következetes felépítésű atlasz.
- **Jelkulcs:** Cartographia földrajzi atlasz-sorozat tagja, a már megszokott jelkulcs alkalmazásával.
- **Felépítés:** A tananyaghoz didaktikusan illeszkedő melléktérképeken, metszeteken, grafikonokon túl megtalálhatók benne még környezet- és természetvédelmet tárgyaló térképek, turisztatérkép-részletek is. A fizikai térképeket természetföldrajzi, a politikai térképeket társadalomföldrajzi tematikus térképek egészítik ki. Névmutató segíti az atlasz használhatóságát.
- **Tankönyvcsalád:** Atlaszaink bármely tankönyvcsaládhoz használhatóak. A tanári szemléltetéshez az azonos jelkulcsrendszerű Cartographia falitérképeket vagy az interaktív atlaszunkat ajánljuk.



CR-0002
Bruttó ár: 1 865,-

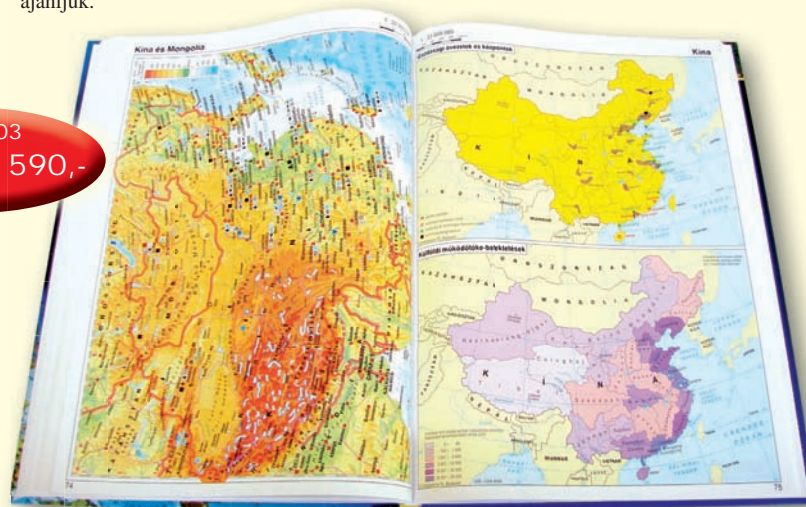


Középiskolai földrajzi atlasz

Középiskola 9–12. évfolyam

- **Tanterv:** Arányosan megválasztott, a tantervi követelményekhez (kétszintű érettségihez) igazodó névanyagot tartalmazó, módszertanilag kimunkált, következetes felépítésű atlasz.
- **Jelkulcs:** Cartographia földrajzi atlasz-sorozat tagja, a már megszokott jelkulcs alkalmazásával.
- **Felépítés:** Az atlasz közel harmada Magyarországot tárgyalja, korszerű, új tematikus térképekkel egészült ki. Az atlaszban megtalálhatóak a tananyaghoz didaktikusan illeszkedő melléktérképek, grafikonok és a környezet- és természetvédelmet tárgyaló térképek egyaránt.
- **Újdonság:** Nagyobb méretarányú térképek a szomszédos országokról; több tematikus térkép az EU-ról, külön térképen az európai hegyvidékek és a Távol-Kelet országai.
- **Taneszközcsalád:** Atlaszaink bármely tankönyvcsaládhoz használhatóak. A tanári szemléltetéshez az azonos jelkulcsrendszerű Cartographia falitérképeket vagy az interaktív atlaszunkat ajánljuk.


CR-0003
Bruttó ár: 2 590,-



Magyarország idegenforgalma

(szakkönyv és atlasz)

- **Egyedülálló szakkönyv**, amely térképek, ábrák, statisztikák segítségével mutatja be az Európai Unió és Magyarország idegenforgalmi helyzetét, tendenciáit, a nemzetgazdaságban betöltött szerepét.
- **Nagyító alá kerül** többek között: A magyarországi bor-, horgász-, lovas-, kerékpár- és gólturizmus; A különböző szállástípusokkal kapcsolatos statisztikák; Magyarország kultur- és ökoturizmusa (világörökségi helyszínek, vallási turizmus, várak, kastélyok, országos jelentőségű rendezvények, fesztiválok, hungarikumok stb.); Az egészségturizmus fejlődése Magyarországon, a gyógy- és wellness-szállodák jelentősége; Az indoor, outdoor kiegészítő szolgáltatások elhelyezkedése
- **A kiadvány célja** átfogó, naprakész, a gyakorlatban is használható ismeretek közvetítése a közép- és felsőoktatásban jelenlévő idegenforgalmi szakokon tanuló diákok számára.



CR-0017
Bruttó ár: 1 890,-

Spanyol nyelvű iskolai atlasz

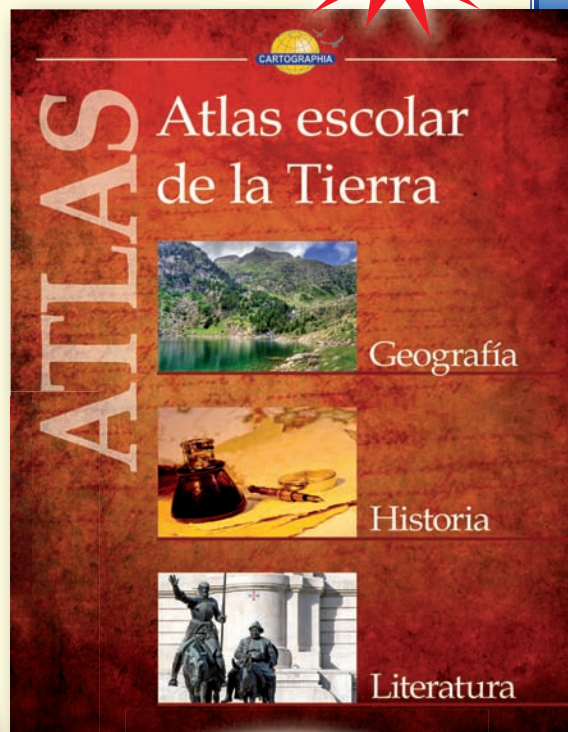
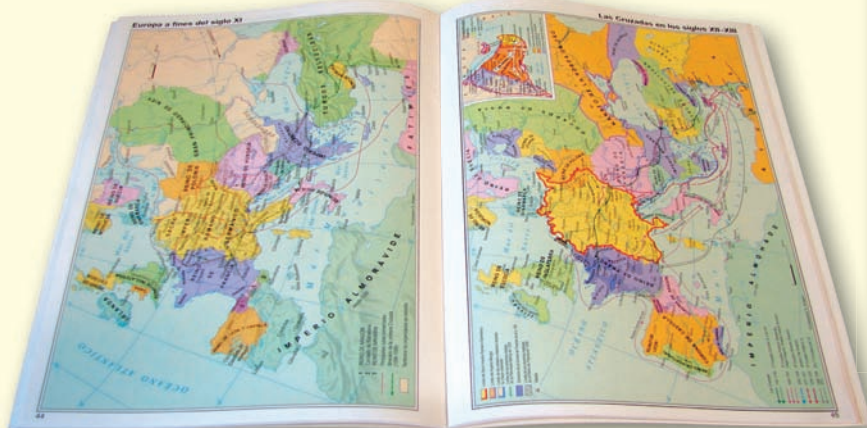
Középiskola 9-12. osztály

Felhasználás:

A spanyol nyelvű atlaszoldalakait a spanyol-magyar kéttannyelvű iskolákkal egyeztetett módon és az érettségi követelményeknek megfelelően állítottuk össze.

Tartalmi elemek:

- Az atlasz 31 oldalon földrajzi, 30 oldalon világtörténelmi és 10 oldalon világirodalmi térképeket mutat be.
- A **földrajzi** részben nagyító alá kerül többek között a Csillagászat; A Föld és az élet fejlődése; Spanyolország közigazgatása és domborzata; Kontinensek domborzata; A jelentősebb európai és ázsiai országok domborzata és a Föld természet- és társadalom földrajzi megközelítéséből.
- A **történelmi térképek** végigvezetnek a világtörténelem legfontosabb eseményein az ókori Kelettől egészen az Európai Unióig.
- Az **irodalomtörténeti térképek** összefoglalják az egyes világirodalmi korszakokat a görög mítoszoktól a realizmus és naturalizmus irodalmáig.



CR-0019
Bruttó ár: 3 645,-

ELŐKÉSZÜLETBEN!



Az Európai Unió zsebkönyv és atlasz



ÚJ!

Az Európai Unió - zsebkönyv és atlasz

A kiadvány a zsebkönyv és az atlasz előnyeit ötvözve és azokon túlmutatva, kis méretben, naprakészen, térképek, grafikák, aktuális statisztikák, összefoglaló szövegek és sok kép által mutatja be mindazt, amit az Európai Unióról tudnunk kell és tudnunk érdemes.

Felépítés:

Az Európai Unió - zsebkönyv és atlasz 4 fejezetből áll.

- Történelmi áttekintést ad a 2. világháború végétől Románia és Bulgária csatlakozásáig (2007. január 1-ig).
- Bemutatja az Európai Unió felépítését, tagozódását, működését.
- Taglalja az EU politikai működését és a többi országhoz fűződő kapcsolatát. Ezáltal képet kaphatunk az Európai Unió helyéről a világban.
- Bemutatja a 27 tagállamot rövid szövegek, képek, térképek, az országra jellemző sajátosságok, legfontosabb adatok, alapvető statisztikák segítségével. Közérthetően és szemléletesen ábrázolja az államok közötti hasonlóságokat és különbözőségeket.
- A kötetet több mint 6000 kifejezést tartalmazó névmutató zárja.

CR-0018
Bruttó ár: 2 940,-

ÁLTALÁNOS ISKOLAI INTERAKTÍV TANÁRI OKTATÓANYAG

→ Felhasználóbarát program

A CD-k kezelése különösebb informatikai ismereteket nem igényel.

→ Eszközigény

A térképek projektorral a falra vetítve vagy bármilyen interaktív tábla segítségével az egész osztály számára láthatóvá válnak.

→ Interaktív

A „digitális fóliatérképek” mozgathatók, cserélhetők, egyes földrajzi jelenségek animációval szemléltethetők.

→ A térképek felépítése

A térképek rétegei szabadon összeállíthatók, más-más sorrendben összeépíthetők. A térkép jelzései igény szerint ki-be kapcsolhatók. Az elemek elkülönülő vagy összekapcsolt bekapcsolása elképesztő számú lehetőséget, új, áttekinthető egyedi térképet teremt.

→ Munkaforma

Emeli a frontális munka színvonalát, de alkalmazható csoport- vagy projektmunka során is. Játékossá teszi az ellenőrzést. Fokozza a tanulók motivációját, leköti figyelmüket, önálló következtetések levonására sarkallja őket.

→ Nyomtatási lehetőség

Akarmelyik összeállított képernyőkép, például a vaktérképésként szolgáló alaptérkép is kinyomtatható.

Ha a képernyőképet lementjük (Print Screen gombot lenyomjuk) azt szövegszerkesztő programba beilleszthetjük és a feladatot melléírva feladatlapként kinyomtathatjuk.



Nemzetközi módszertani
kitüntetés a
Cartographia Tankönyvkiadó
interaktív atlaszainak.

Bemutató:

Ingyenes bemutatót vállalunk minimum 8 fő részére. Érdeklődni az info@cartographia.org címen, vagy a 06-1/463-9012-es számon lehet.

DEMO változat:

Ingyenesen letölthető a www.cartographia.org címről.

A CD-k megvásárlása felhasználói szerződés keretében történik és a CD-k korlátlan ideig érvényesek!

Teljes földrajzi interaktív tanári oktatóanyag

Tartalmazza az általános iskola teljes földrajzi tananyagát.



KEDVEZMÉNYES
CSOMAGÁR:
232 500 FT!

Témacsoportok

A teljes földrajzi interaktív tanári oktatóanyag témacsoportokra bontva, 4 különálló CD-n is megvásárolható. Választható CD-k: A Föld; Európa; Európán kívüli kontinensek; Magyarország–Kárpát-medence



MÁR
50 105 FT-TÓL!

28 földrajzi modul

A modulrendszernek köszönhetően lehetőséget nyújtunk az iskoláknak, a tananyag részeihez igazodó, 1-1 földrajzi téma megvételére is. Például: "Magyarország felszíne"...



MÁR
9000 FT-TÓL!

Teljes lista és megrendelőlap a 22-23. oldalon található!

KÖZÉPISKOLAI INTERAKTÍV TANÁRI OKTATÓANYAG

→ Felhasználóbarát program

A CD-k kezelése különösebb informatikai ismereteket nem igényel.

→ Eszközigény

A térképek projektorral a falra vetítve vagy bármilyen interaktív tábla segítségével az egész osztály számára láthatóvá válnak.

→ Interaktív

A „digitális fóliatérképek” mozgathatók, cserélhetők, egyes földrajzi jelenségek animációval szemléltethetők.

→ A térképek felépítése

A térképek rétegei szabadon összeállíthatók, más-más sorrendben összeépíthetők. A térkép jelzései igény szerint ki-be kapcsolhatók.

Az elemek elkülönülő vagy összekapcsolt bekapcsolása elképesztő számú lehetőséget, új, áttekinthető egyedi térképeket teremt.

→ Munkaforma

Emeli a frontális munka színvonalát, de alkalmazható csoport- vagy projektmunka során is.

Játékossá teszi az ellenőrzést. Fokozza a tanulók motivációját, leköti figyelmüket, önálló következtetések levonására sarkallja őket.

→ Nyomtatási lehetőség

Akarmelyik összeállított képernyőkép, például a vaktérképként szolgáló alaptérkép is kinyomtatható.

Ha a képernyőképet lementjük (Print Screen gombot lenyomjuk) azt szövegszerkesztő programba beilleszthetjük és a feladatot melléírva feladatlapként kinyomtathatjuk.

Bemutató:

Ingyenes bemutatót vállalunk minimum 8 fő részére. Érdeklődni az info@cartographia.org címen, vagy a 06-1/463-9012-es számon lehet.

DEMO változat:

Ingyenesen letölthető a www.cartographia.org címről.

A CD-k megvásárlása felhasználói szerződés keretében történik és a CD-k korlátlan ideig érvényesek!

Teljes lista és megrendelőlap a 22. és a 24. oldalon található!

Teljes földrajzi interaktív tanári oktatóanyag
Tartalmazza a középiskola teljes földrajzi tananyagát.



KEDVEZMÉNYES
CSOMAGÁR:
245 000 FT!

Témacsoportok

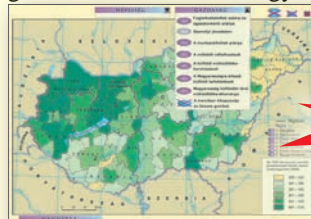
A teljes földrajzi interaktív tanári oktatóanyag témacsoportokra bontva, 4 különálló CD-n is megvásárolható. Választható CD-k: A Föld; Európán kívüli kontinensek; Európa; Magyarország–Kárpát-medence



MÁR
59 375 FT-TÓL!

31 középiskolai földrajzi modul

A modulrendszernek köszönhetően lehetőséget nyújtunk az iskoláknak, a tananyag részeihez igazodó, 1-1 földrajzi téma megvételére is. Például: "Magyarország gazdasága"...



MÁR
9000 FT-TÓL!

Fóliabevonattal



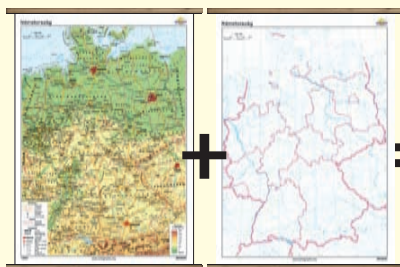
Földrajzi falitérképeink

fóliabevonattal vagy a könnyen feltekerhető textil változatban, fa léccel ellátva készülnek.

Falitérképeink többféle méretben rendelhetőek.

Földrajzi falitérképeink nagy része (csak a fóliás verzió) DUO változatban készül, melynek hátoldalán vaktérkép segíti az órai tanulást.

Textil - új minőség!



Méret	Fóliázott falitérkép	Textil falitérkép
	Ft (bruttó ár)	
160x120 cm	26 980	24 000 (bevezető ár)
160x120 cm DUO	34 220	-
140x100 cm	24 790	23 000 (bevezető ár)
140x100 cm DUO	30 500	-
100x70 cm	14 900	14 000 (bevezető ár)
Dél-Európa 200x120 cm	41 350	-
Dél-Európa 200x120 cm DUO	51 560	-

Választható nyelvek:

Folyamatos fejlesztésnek köszönhetően falitérképeink több nyelven is rendelhetőek. Amennyiben valamely falitérképünk idegen nyelvű változata érdekelne, kérjük, vegye fel a kapcsolatot velünk. Tel.: (22) 33 44 55, mail@sulitech.com.

Választható nyelvek:



Választható témakörök:

64 darab földrajzi témájú falitérképünk felöleli a teljes általános és középiskolai földrajzi tananyagot.


Részletes terméklista és megrendelőlap a 29. oldalon található.

Természeti képződmények nagyságrendje

A Kárpát-medence domborzata és vizei




A Föld országai



Dél-Európa



Erdeink élővilága





Képes történelmi atlasz

Általános iskola 5–8. évfolyam

- **Az életmódtörténet tanítását** helyezi előtérbe a gazdaság-, népesség-, kultúr- és hadtörténeti térképek valamint grafikák segítségével ez a kerettantervhez igazodó atlasz.
- **A megnövelt méretű térképek** a hozzájuk kapcsolódó grafikákkal számos gondolkodásra és problémamegoldásra ösztönző feladathoz nyújtanak segítséget.
- **A grafikák nem illusztrációk.** A képi elemzés módszerének lehetőségei révén az atlasz vizuális úton szerzett tartós ismereteket biztosít az építészet, öltözködés, gazdálkodás, fegyverzet, népszokások, művészetek és még sok más területen.
- **Új oldalak:** kétoldalas összehasonlító időszalag, tanácsadó az atlasz használatához, a magyar történelem uralkodóinak összefoglaló táblája, a rendszerváltozás utáni Magyarország és az Európai Unió.
- **Tanári kézikönyv** az atlasz használatához a www.cartographia.org -ról ingyenesen letölthető vagy nyomtatott formában megvásárolható (CR – 0005, bruttó ár: 850 Ft)

CR-0040
Bruttó ár: 1 300,-



Történelmi atlasz

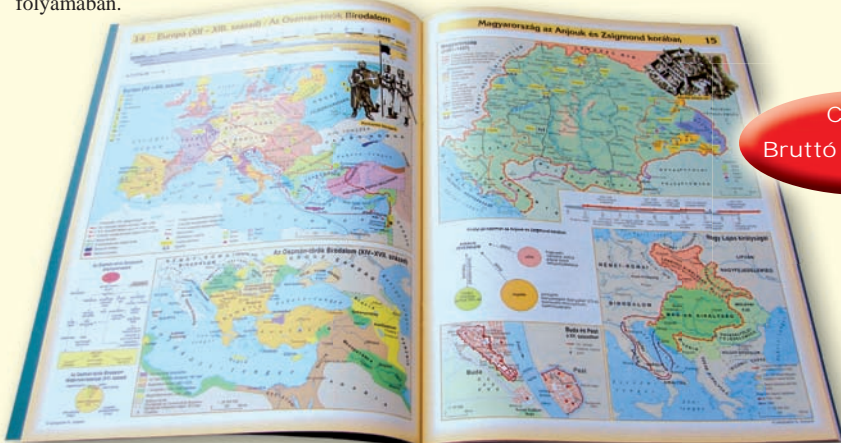
5–12. évfolyam

Kiknek ajánljuk:

- Azon általános iskolák számára, amelyekben a történelem tanítását nem az életmódtörténet bemutatása felől közelítik meg, valamint a középiskolák azon része számára, amelyekben a Középiszkolai történelmi atlasz tartalma és terjedelme túlzottnak számít.

Felépítés:

- Az alapvető fontosságú történeti földrajzi, topográfiai és politikatörténeti ismereteken túl a gazdaság-, népesség-, vallás-, kultúr- és hadtörténeti témák gazdag térképes feldolgozását nyújtja.
- A korábbiakhoz képest nagyobb hangsúlyt kapott hazánk és a környező országok történelme, érthetőbbé téve a térségben lejárt eseményeket és Európában elfoglalt helyünket.
- A térképeket színes állam- és társadalomszervezeti ábrák egészítik ki, segítve az egyes társadalmak felépítésének, szerkezetének, világképének megértését.
- Az oldalak többségéhez időszalag tartozik, amelyek elhelyezik az adott kor eseményeit a történelem folyamában.



CR-0060
Bruttó ár: 1 300,-





AZ
ÉRETTSÉGIN
HIVATALOSAN
ENGEDÉLYEZETT
TANKÖNYV

CR-0080
Bruttó ár: 2 545,-

Középkorai történelmi atlasz

Középkor 9–12. évfolyam

Felépítés:

- Adatokban gazdag térképei átfogják a teljes magyar- és világtörténelmet, különös hangsúllyal az **újkori és legújabb kori** történelemekre.
- A politikatörténeten túl **kiemelt jelentőséget** kapott a gazdaság-, népesség-, vallás- és művelődéstörténet.
- A kultúra, a tudomány és a művészetek fejlődését bemutató művelődéstörténeti térképek kiegészítő adatai és a hozzájuk tartozó **grafikák** betekintést engednek az életmódtörténetbe is.
- A több száz eseményt tartalmazó kronológia, több mint 10 000 nevet tartalmazó **névmutató**.

Új oldalak: Tanácsadó az atlasz használatához; A XVIII–XIX. századi Magyarország gazdaságát, társadalmát bemutató lapok; A két világháború közötti Európa területi-politikai konfliktusait ábrázoló térképek.

Érettségin használható tankönyv. Az atlasz komplex módon nyújt segítséget mindenfajta feladat megoldásában és az érettségire történő felkészülésben.



Történelmi világotlasz

16 éven felüli tanulók, valamint tanárok, oktatók számára ajánlott.

Terjedelem a mellékletekkel együtt: 237 oldal,
417 db színes térkép, 3 db ábra, 2 oldal jelmagyarázat, rövidítésjegyzék,
61 oldal összehasonlító kronológia, 36 oldal névmutató kb. 15 000 névvel

Történelem szakos gyakorló tanárok, egyetemi és főiskolai hallgatók számára nélkülözhetetlen, de történelem érettségire és felvételre készülő középiskolai tanulók számára is jól alkalmazható atlasz. Több száz térképe az egyetemes és magyar történelmet követi nyomon a kezdetektől napjainkig. A politikai, gazdasági és kulturális változásokat bemutató térképek az európai történelmen kívül kellő kitékintést nyújtanak a többi kontinens históriájára is, valamint féltőt adnak a népesség, a vallások, a művelődés alakulásáról, a települések fejlődéséről és a hadtörténet legkiemelkedőbb eseményeiről. Az atlaszban összehasonlító kronológia és kiterjedt utalórendszerrel rendelkező, kb. 15 000 nevet tartalmazó névmutató segíti az eligazodást.



Bruttó ár: 6 900,-

TÖRTÉNELMI INTERAKTÍV TANÁRI OKTATÓANYAG

→ Felhasználóbarát program

A CD-k kezelése különösebb informatikai ismereteket nem igényel.

→ Eszközigény

A térképek projektorral a falra vetítve vagy bármilyen interaktív tábla segítségével az egész osztály számára láthatóvá válnak.

→ Interaktív

A statikus papírtérképeket dinamikussá teszi, egyes rajzok megmozdulnak, így szimulálják egy-egy tárgy (nyílvető, repülőgép, stb.) működését.

→ A térképek felépítése

A térképek elemei tetszőleges sorrendben megjeleníthetők és mozgathatók. Az elemek elkülönülő vagy összekapcsolt bekapcsolása elképesztő számú lehetőséget, új, áttekinthető egyedi térképeket teremt a történelmi folyamatok, összefüggések megismerésére. Különválasztja a hosszabb korok eseményeit, a bonyolult térképek elemeit.

→ Munkaforma

Emeli a frontális munka színvonalát, de alkalmazható csoport- vagy projektmunka során is. Játékosá teszi az ellenőrzést. Fokozza a tanulók motivációját, leköti figyelmüket, önálló következtetések levonására sarkallja őket.

→ Nyomtatási lehetőség

Akármelyik összeállított képernyőkép, például a vaktérképként szolgáló alaptérkép is kinyomtatható.

Ha a képernyőképet lementjük (Print Screen gombot lenyomjuk) azt szövegszerkesztő programba beilleszthetjük és a feladatot melléírva feladatlapként kinyomtathatjuk.



A CD-k megvásárlása felhasználói szerződés keretében történik és a CD-k korlátlan ideig érvényesek!

Teljes történelmi interaktív tanári oktatóanyag

Tartalmazza az általános iskola teljes történelmi tananyagát. Az interaktív térképek mellett a több száz kivetíthető, nagyrészt mozgatható grafika módszer-tanilag jól használható, a tanulók figyelmé hosszabb távon fenntartható.



Témacsoportok

A teljes történelmi interaktív tanári oktatóanyag korszakokra bontva, 4 különálló CD-n is megvásárolható. Választható CD-k: Óskor-ókor, Középkor, Újkor, Legújabb kor



21 történelmi modul

A modulrendszernek köszönhetően lehetőséget nyújtunk az iskoláknak, a tananyag részeihez igazodó, 1-1 történelmi téma megvételére is. Például: "Az ókori Róma története"...



Fóliabevonattal



Történelmi falitérképeink

fóliabevonattal vagy a könnyen feltekerhető textil változatban, fa léccel ellátva készülnek.

Textil - új minőség!



Falitérképeink többféle méretben rendelhetőek.

Méret	Ft (bruttó ár)	
	Fóliázott falitérkép	Textil falitérkép
160x120 cm	26 980	24 000*
140x100 cm	24 790	23 000*
100x70 cm	14 900	14 000*



* Bevezető ár!

Választható nyelvek:

Folyamatos fejlesztésnek köszönhetően falitérképeink több nyelven is rendelhetőek. Amennyiben valamely falitérképünk idegen nyelvű változata érdekelné, kérjük, vegye fel a kapcsolatot a kiadóval a 06-1-463-9012 vagy 06-1-463-9014 telefonszámokon vagy az info@cartographia.org e-mail címen.

Választható nyelvek:



Választható témakörök:

73 darab történelmi témájú falitérképünk felöleli a teljes általános és középiskolai történelem tananyagot. Az emberiség őskori fejlődésétől az "1956-os forradalom és szabadságharc"-on át Európa 1999-es állapotáig.

Részletes terméklista és megrendelőlap a 30. oldalon található!

Őszövetség



Újszövetség



Választható: Katolikus változat
Protestáns változat

A Rákóczi-szabadságharc (1703–1711)




A trianoni béke következményei



Európa (1989–1999)



Magyar népi világ





CR-0014
Bruttó ár: 1 340,-

Irodalomtörténeti atlasz

Általános iskola 5–8. évfolyam

Felépítés, tartalom:

- Egy-egy oldalon egy szerző életútja, írói munkássága, vagy pedig egy irodalomtörténeti korszak legjelentősebb alkotói jelennek meg
- A portrékat és korszakokat képzőművészeti alkotások színesítik, ezzel a korszakok stílusbeli sajátosságai még jobban megragadhatók
- A 10-14 éves korosztály számára kiemelt fontosságú, illetve a tantervhez igazodó magyar szerzők munkásságára és legjelentősebb műveire összpontosít
- Művészet-, dráma-, és sajtótörténeti témákon túl a tömegkommunikációval és gyermek- és ifjúsági irodalommal is foglalkozik
- Jól használható összefoglaló órákon, átfogó ismétléseknél, de könnyen szervezhető vele akár a tanóra teljes menete is

Osztálykiránduláshoz: Praktikus segítség irodalmi emlékhelyek, múzeumok látogatásakor is



Irodalomtörténeti atlasz

Közéiskola 9–12. évfolyam

Felépítés, tartalom:

- Egymást kronologikus sorrendben követő térképei segítenek a magyar és a világirodalom alkotóit és műveit elhelyezni stílusokhoz kötve térben és időben.
- Részletezi az irodalomtörténet főbb korszakait, valamint számos szerző életpályáját és életművét. Az érettségi követelményeihez igazodva a magyar irodalom mellett megjelennek világirodalmi témájú oldalak, de hangsúlyos a határon túli magyar irodalom is
- Az egyes irodalomtörténeti korszakoknál megtalálhatók a kor jelentősebb szerzőinek életútja, idézetek műveikből, társzművészeti illusztrációk: képek, szobrok, épületek stb.
- Kitér nyelvtörténeti, nyelvészeti témákra is.
- Praktikus tankönyv a tanórai munkában, hasznos a rendszerező, áttekintő összefoglalásoknál, érettségire való felkészülésnél



CR-0015
Bruttó ár: 1 490,-



AZ
ÉRETTSÉGIN
HIVATALOSAN
ENGEDÉLYEZETT
TANKÖNYV

INTERAKTÍV IRODALOM TANÁRI OKTATÓANYAG

→ Technikai, informatikai háttér

A CD-k anyaga projektorral falra, vászonra vetítve vagy interaktív tábla segítségével egyszerűen megjeleníthetők, használatuk különösebb informatikai ismereteket nem igényelnek

→ Felhasználási lehetőségek

Dinamikusan mutatja az irodalmi eseményeket, életutakat: az életút állomásai videoszerűen kapcsolhatók, a térképlapok igény szerint építhetők fel

A térképi, képi információk mellett széleskörű irodalmi ismereteket tartalmaz, valamint a szépirodalmi szövegeket – mintegy digitális szövegyűjteményként – is elérhetővé teszi

A segédlet képi illusztrációkkal gazdagított (festmények, könyvborítók, képek stb.), amelyek nagy méretben is előhívhatók, így jól láthatók, elemezhetők

Új témaként számos irodalmi mű (kötelező olvasmány pl.: A Pál utcai fiúk, Toldi, stb.) térképszerű, animált feldolgozása is segíti az oktatói munkát

Tartalmazza az általános iskolai Irodalomtörténeti atlasz tankönyvi oldalait, amelyek akár falitérképszerűen is kivetíthetők az egész osztály számára

A tananyag sok feladatot is tartalmaz, ami nagy segítség lehet a tanításhoz, számonkéréshez.

→ Módszertani lehetőségek

Óravázlatokat, elemzési szempontokat is ad a szerzők, korszakok, stílusok, szövegek megközelítéséhez, értelmezéséhez

Oldalai a tantárgyblokkos oktatás keretein belül (komprehenzív oktatás) kitekintést adhatnak, és felmutathatják az összefüggéseket más tantárgyakkal, tudományterületekkel is

→ Tanórai szervezés, tanulói motiváció

A képi elemek a diákok számára megragadhatóbbá teszik az irodalmi, stílustani ismereteket


Minden egyes, a tanár által összeállított illusztráció, szövegrész és térképpoldal kinyomtatható, sokszorosítható, így önálló-, csoport- vagy projektmunkához is felhasználható

A CD-k megvásárlása felhasználói szerződés keretében történik és a CD-k korlátlan ideig érvényesek!

Teljes lista és megrendelőlap a 22. és 26. oldalon található!

Teljes interaktív irodalmi tanári oktatóanyag

Tartalmazza a teljes irodalom tananyagot



KEDVEZMÉNYES
CSOMAGÁR:
160 000 FT!

Témacsoportok

A teljes interaktív irodalom tanári oktatóanyag évfolyamokra bontva, 4 különálló CD-n is megvásárolható. Választható CD-k: 5. évfolyam, 6. évfolyam, 7. évfolyam, és 8. évfolyam részére



MÁR
34 895 FT-TÓL!

22 irodalmi modul

A modul-rendszernek köszönhetően lehetőséget nyújtunk az iskolának 1-1 irodalmi téma vagy korszak megvételére is



MÁR
9000 FT-TÓL!

Fóliabevonattal



Textil - új minőség!



Irodalmi falitérképeink
fóliabevonattal vagy a könnyen feltekerhető
textil változatban, fa léccel ellátva készülnek.

Falitérképeink többféle méretben rendelhetőek.

Méret	Fóliázott falitérkép	Textil falitérkép
	Ft (bruttó ár)	
160x120 cm	26 980	24 000*
140x100 cm	24 790	23 000*
100x70 cm	14 900	14 000*

* Bevezető ár!



Választható nyelvek:

Folyamatos fejlesztésnek köszönhetően falitérképeink több nyelven is rendelhetőek.

Választható nyelvek:



Választható témakörök:

40 db irodalmi témájú falitérképünk felöleli a teljes általános és középiskolai irodalmi tananyagot.

Részletes terméklista és megrendelőlap a 31. oldalon található!

Irodalmi Nobel-díjasok(1901–2008)



Petőfi Sándor élete



A reneszánsz irodalom Európában



Madách Imre: Az ember tragédiája

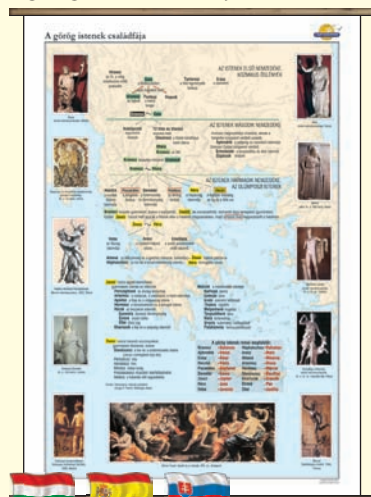


A film világa

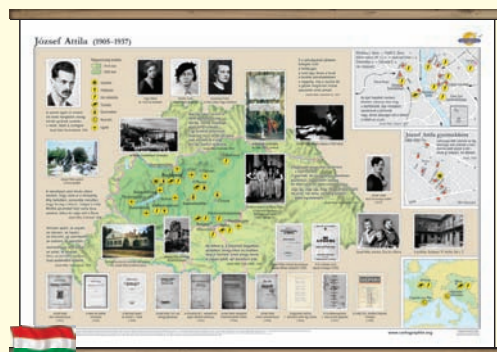


Újdonság!

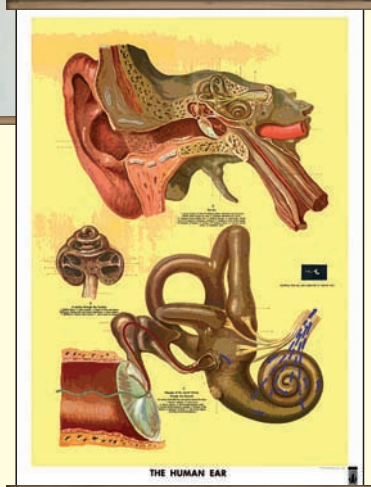
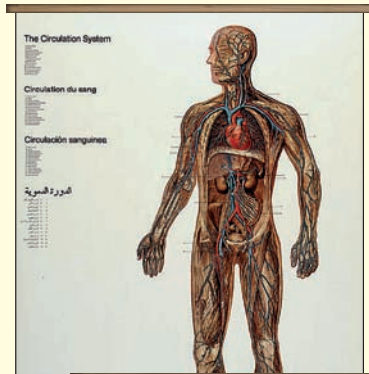
A görög istenek családfája



József Attila élete és művei

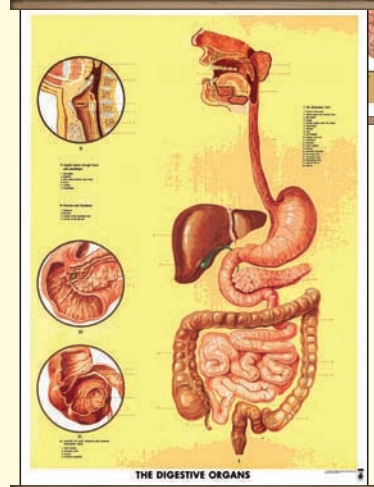
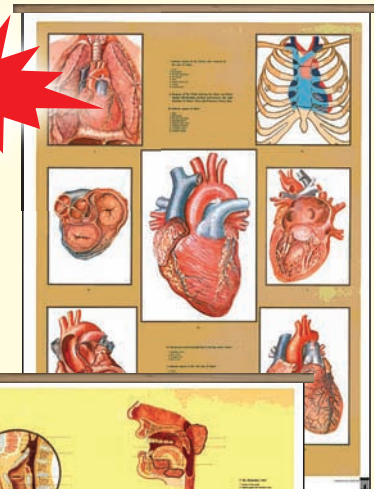


Anatómiai oktatási táblák*



Cím
Periódusos rendszer
Csontváz (elől nézet)
Csontváz (hátl nézet)
Izomza (elől nézet)
Izomzat (hátl nézet)
A keringési rendszer
Az idegrendszer
Belső szervek
A szem és a látás
A fül és a hallás
Az egészséges és beteg fogak
A szív
Légzőszervek
Emésztőszervek
Nyirokrendszer
A fej és a torok
A bőr és nyelv (Érintés és izlés)
Férfi nemiszerv
Női nemiszerv
A mellkas szervei + has 1
A mellkas szervei + has 2
Belsőelválasztású mirigyek
A vese és kiválasztás
Sejt és szövet
Emberi test
Vérkeringés
Agy és gerinc
Az emberi vérkeringés (diagramm)
Vegetatív idegrendszer

MÁR
23 000
FT-TÓL!



* 4 nyelvű = angol, francia, spanyol, arab. További nyelvi fordításokról érdeklődjön az info@cartographia.org e-mail címen. Megrendelőlap a 31. oldalon!

Periódusos rendszer

AZ ELEMEK PERIÓDUSOS RENDSZERE

IUPAC 1986-os ajánlás szerint

PERIÓDUS	CSOPORT	AZ ELEMEK PERIÓDUSOS RENDSZERE															
1	1-I.A	Természetes állapotban (20°C hőmérsékleten) az elem halmozott állapota:															
2	2-II.A	AI szilárd Hg folyékony O gáz Db Mesterségesen előállított elem															
3	3-III.B	* Nem stabil izotóp * Transzurán elemek (életük bizonyított, nevük ideiglenes)															
4	4-IV.B	A külső héjén lévő elektronok száma Vegyjel Relatív atomtömeg Rendszám Név Elektronkonfiguráció Elektronnegativitás															
5	5-V.B	s plya d plya p plya f plya															
6	6-VI.B	Fémek Félfémek Átmeneti fémek Nem fémek Nemes gázok Félélemek															
7	7-VII.B	Lantanidok Aktinoidok															

MÁR
23 000
FT-TÓL!

Méret: 160x120cm, 140x100cm. Megrendelőlap a 31. oldalon!

NYELVTANÁROK részére!



CSOMAG tartalma: Idegen nyelvű falitérkép + civilizáció- és országismeret

A csomagok tartalma: 1 darab 70 x 100 cm-es, fémléces falitérkép + minimum 10 darab, 6 oldalas, kihajtható, laminált országismereti oktatóanyag. Egy-egy oldalon az adott idegen nyelven az általános országismereti adatok mellett megtalálható az ország domborzati és politikai térképe, rövid történelme és a jellegzetes földrajzi tájegységek bemutatása. Mindez nagyban segíti az idegen nyelv oktatását, az adott ország civilizációjának megismerését.

A csomag ára: 21 000 Ft (bruttó)

További folder ára: 1500 Ft/db

Választható csomagok:

British Isles falitérkép +
10 db Discover the United Kingdom

España y Portugal falitérkép +
10 db Descubre Espana

Deutschland – Österreich – Schweiz falitérkép +
10 db Deutschland – Österreich – Schweiz

Bundesrepublik Deutschland falitérkép +
10 db Deutschland

United States of America falitérkép +
10 db Discover the United States

France et Benelux falitérkép +
10 db France et Benelux



Megrendelőlap a 31. oldalon!

Írható, letörölhető ASZTALI ALÁTÉT!

A fóliázott asztali alátét hasznos térképi információkat tartalmaz. Állandóan szem előtt van, így segíti a tananyag elsajátítását, rögzülését. A tanórákon használható, írható-letörölhető VAKTÉRKÉP-munkalapok nagy mértékben megkönnyítik a gyakorlást, az ellenőrzést. Több osztályban, a tanév során többször is nagy segítséget nyújtanak.

A matt felület nem csillog, jól olvasható, kellemes munkakörnyezetet biztosít.

Az asztali alátét praktikus dísz az íróasztalnak, feldobja, színesíti a diákok környezetet, védi az iskolapadot a karcólástól és szennyeződéstől.

A vaktérképeket, valamint a többi tematikus térképet a tanulók otthoni használatra is megvásárolhatják.



Asztali alátétek a falitérkép kínálatunk bármely fekvő formátumú darabjaiból igényelhetők.

Ár: 1350 Ft+ÁFA Méret: 50 x 35 cm

Legkisebb rendelhető mennyiség: 10 db



Cartographia interaktív tanári oktatóanyagok és SMART Board interaktív eszközök




egy csomagban, **ÓRIÁSI** kedvezménnyel!

Cartographia interaktív tanári oktatóanyagok (földrajz, történelem, irodalom):

- A számítógépes atlaszok valamennyi oldala életre kel
- Interaktív tanári oktatóanyagaink projektor segítségével minden interaktív táblatípussal, fehér táblával, vászonnal és falra vetítve is használhatók.
- A szoftverek felhasználóbarát, könnyen használható és elsajátítható menüsorral vezérelhetők.
- A mozgatható elemekből felépülő térképek, ábrák, grafikák segítségével a tanár a saját módszertani elképzelése szerint tudja felépíteni az órát. Ezáltal a tananyagok a diákok számára nehezebben érthető és tanulható fogalmak is könnyebben elsajátíthatóvá válnak.
- Az interaktív tanári oktatóanyagok – tapasztalatunk szerint – várakozáson felül lekötik és irányítják a tanulók figyelmét, fokozzák aktivitásukat.
- Interaktív tanári oktatóanyagaink 2008-ban a nemzetközi módszertani Comenius EduMedia díjban részesültek, a Képes történelmi interaktív tanári atlasz pedig elnyerte a Hundidac nagydíjat, illetve a Digitális Magyar Térkép 2007 verseny 1. díját.
- A csomagban választható termékek:
Képes történelmi atlasz interaktív tananyag (4 CD);
Földrajzi atlasz interaktív tananyag (4 CD);
Középiskolai földrajzi atlasz interaktív tananyag (4 CD);
Interaktív irodalom interaktív tananyag (4 CD).



Az oktatóanyagok demo változata letölthető a www.cartographia.org honlapról!



SMART Board interaktív tábla

- A Smart Boardon megjelenített térképek utasításai az érintésre érzékeny felület segítségével egyszerűen kezelhetők, a térképek felületére írhatunk, rajzolhatunk.
- A térképekhez egyedi jelölések, képi illusztrációk, videó-, audio bejátszások kapcsolhatók.
- A tábla használatát magyar nyelvű program, a Smart Notebook segíti, mellyel az iskola tanárai és diákjai akár otthoni számítógépeiken is díjtalanul dolgozhatnak.
- A szoftverhez kapcsolódó galéria több ezer azonnal használható oktatási segédletet tartalmaz.
- A tábla saját virtuális klaviatúrájával bármely szöveg vagy karaktersorozat (képlet, vegyjel,) egyszerűen a táblára írható. A kézírás felismerés segítségével kisebb szövegek, számok még ennél is egyszerűbben megjeleníthetők.
- A leggyakrabban használt programokkal (Word, Excel, Power Point stb.) közvetlen együttműködést biztosít a Smart Board, így a változtatások az eredeti formátumban menthetők.
- A tábla egyetlen mozdulattal alkalmas a jobb és bal kezés, illetve az alacsony és magas felhasználóknak szánt üzemmódok közötti váltásra.
- Szükség esetén a tábla teljes felülete használható zavaró menük nélkül, például térképek megjelenítése során.
- A speciális programok, mint a Smart Video Player a hagyományos oktatási demonstrációkat teszik egyszerűbbé és látványosabbá. A film felületére írható, rajzolható jegyzet segítheti a figyelem ráirányítását a lényegre. A Video Recorderrel a táblán végzett teljes esemény sorozatot rögzíthetjük.
- A táblára 5 év garanciát vállal a gyártó.

Atlaszrendelés a 2009/2010-es tanévre (földrajz, irodalom, történelem)

TANKÖNYVEK

Kiadói kód	Cím	Évfolyam	Bruttó ár (Ft)	Darab	Ár összesen*
CR-0040	Képes történelmi atlasz	5-8.	1 300		
CR-0060	Történelmi atlasz	5-12.	1 300		
CR-0005	Tanári kézikönyv a Képes történelmi atlasz és az Interaktív CD használatához		850		
CR-0080	Középiskolai történelmi atlasz	9-12.	2 545		
CR-0001/A	Első atlaszom	3-6.	1 190		
CR-0002	Földrajzi atlasz a 10-16 éves tanulók számára	5-10.	1 865		
CR-0003	Középiskolai földrajzi atlasz	7-12.	2 590		
CR-0014	Irodalomtörténeti atlasz - általános iskolások számára	5-8.	1 340		
CR-0015	Irodalomtörténeti atlasz - középiskolások számára	9-12.	1 490		
CR-0017	Magyarország idegenforgalma (szakkönyv és atlasz)		1 890		
CR-0018	Az Európai Unió (szakkönyv és atlasz)		2 940		
CR-0019	Atlasz a spanyol-magyar kéttannyelvű iskolák számára		3 645		
VILAGT	Történelmi világtalasz		6 900		
AHF01A	Speciális földrajzi atlasz gyengénlátók számára - ÚJDONSÁG!		8600		



CSOMAG AKCIÓK



Kiadói kód	Cím	Csomagár* (Ft)	Darab	Ár összesen*	Utalvány értéke*
akcio1	Általános iskolai csomag 1 (1db Földrajzi atlasz + 1 db Történelmi atlasz + 1 db Irodalomtörténeti atlasz) + 1000 Ft ajándék utalvány csomagonként	4505			
akcio2	Általános iskolai csomag 2 (1db Földrajzi atlasz + 1 db Képes történelmi atlasz + 1 db Irodalomtörténeti atlasz) + 1000 Ft ajándék utalvány csomagonként	4505			
akcio3	Érettségi csomag (1db Középiskolai földrajzi atlasz + 1 db Középiskolai történelmi atlasz + 1 db Középiskolai irodalomtörténeti atlasz) + 1000 Ft ajándék utalvány csomagonként	6625			

*Utalvány beváltásának határideje: 2009. december 31.

Osztálynyi atlaszrendelés esetén atlasztípusonként 1 darab tanári példányt adunk ajándékba!

TANÁRI MINTAPÉLDÁNY

Kiadói kód	Cím	Évfolyam	Bruttó ár (Ft)	Darab	Ár összesen
				1	ajándék
				1	ajándék
				1	ajándék

* Az táblázatban szereplő árak bruttó árak! Az árváltoztatás joga fenntartva!

Interaktív tanári oktatóanyag

rendelési lista 2009/2010-es tanévre

Kiadói kód	Cím	Bruttó ár (Ft)		
IRODALOM • Általános iskolai interaktív tanári oktatóanyag				
	ÚJ!			
CHIA10	TELJES interaktív irodalom tananyag (4 CD) + 25db AJÁNDÉK Irodalomtörténeti atlasz (Az ajándék atlaszok értéke: 33 500 Ft! Az akció 2009. december 31-ig érvényes!)		160 000	
IROD CD 1	Interaktív Irodalom - 5. osztály	46 875		
IROD CD 2	Interaktív Irodalom - 6. osztály	34 895		
IROD CD 3	Interaktív Irodalom - 7. osztály	37 290		
IROD CD 4	Interaktív Irodalom - 8. osztály	59 165		
FÖLDRAJZ • Általános iskolai interaktív tanári oktatóanyag				
				
CHFA10	TELJES földrajzi interaktív tananyag (4 CD) (kedvezményes csomagár)	232 500		
ÁFA CD 1	Interaktív Földrajzi atlasz - A Föld	50 105		
ÁFA CD 2	Interaktív Földrajzi atlasz - Európán kívüli kontinensek	95 310		
ÁFA CD 3	Interaktív Földrajzi atlasz - Az európai kontinens	68 220		
ÁFA CD 4	Interaktív Földrajzi atlasz - Magyarország, Kárpát-medence	53 645		
				
FÖLDRAJZ • Középiskolai interaktív tanári oktatóanyag				
CHFB10	TELJES középiskolai földrajzi interaktív tananyag (4 CD) (kedvezményes csomagár)	245 000		
KÖFA CD 1	Interaktív Középiskolai földrajzi atlasz - A Föld	59 375		
KÖFA CD 2	Interaktív Középiskolai földrajzi atlasz - Európán kívüli kontinensek	95 830		
KÖFA CD 3	Interaktív Középiskolai földrajzi atlasz - Európa	68 750		
KÖFA CD 4	Interaktív Középiskolai földrajzi atlasz - Magyarország, Kárpát-medence	59 375		
				
TÖRTÉNELEM • Általános iskolai interaktív tanári oktatóanyag				
CHTA10	TELJES történelmi interaktív tananyag (4 CD) (kedvezményes csomagár)	267 500		
KÉTA CD 1	Interaktív Képes történelmi atlasz - Őskor, ókor	65 625		
KÉTA CD 2	Interaktív Képes történelmi atlasz - Középkor	76 875		
KÉTA CD 3	Interaktív Képes történelmi atlasz - Újkor	87 500		
KÉTA CD 4	Interaktív Képes történelmi atlasz - Legújabb kor	76 875		

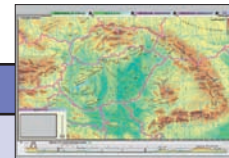
Interaktív tanári oktatóanyag

rendelési lista 2009/2010-es tanévre



FÖLDRAJZ • Általános iskolai interaktív tanári oktatóanyag

28 MODUL



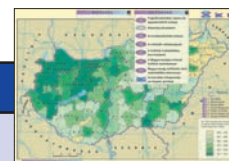
Kód	Modul	Tartalom	Bruttó ár
CHFA15	A Kárpát-medence	A Kárpát-medence (domborzata és vízrajza)	9 000,-
CHFA16	A Kárpát-medence népessége	A Kárpát-medence nemzetiségei; A Kárpát-medence magyar néprajzi tájai	9 000,-
CHFA17	Magyarország felszíne	Magyarország domborzata és vízrajza	9 000,-
CHFA18	Magyarország természetföldrajza	Magyarország éghajlata, talaja; Magyarország természetes növénytakarója; Természetvédelem és környezeti állapot	9 000,-
CHFA19	Magyarország gazdasága	Ásványi nyersanyagok előfordulása és bányászata; Kőolaj- és földgázvezetékek, villamosenergia-rendszer; Mezőgazdaság, földhasznosítás	9 000,-
CHFA20	Magyarország közigazgatása és közlekedése	Közigazgatás; Közlekedési hálózat; Településtípusok és településhálózat	9 000,-
CHFA21	Magyarország régiói, megyéi, településtípusai	Budapest és környéke; A régiók földrajza	12 000,-
CHFA22	Európa	E urópa általános természet- és társadalomföldrajza	12 000,-
CHFA23	Az Európai Unió	Az Európai Unió története	12 000,-
CHFA24	Észak-Európa	Észak-Európa általános természet- és társadalom-földrajza	9 000,-
CHFA25	Nyugat-Európa	Nagy-Britannia és Írország; Franciaország	9 000,-
CHFA26	Dél-Európa	A Pireneusi (Ibériai)-félsziget; Az Appennini- és a Balkán-félsziget	12 000,-
CHFA27	Közép-Európa	Közép-Európa és a szomszédos területek	9 000,-
CHFA28	Közép-Európa magashegyvidékei	Az Alpok országai; A Kárpátok országai	12 000,-
CHFA29	Kelet-Európa	Kelet-Európa és Törökország	9 000,-
CHFA30	Ázsia	Ázsia általános természet- és társadalomföldrajza	12 000,-
CHFA31	Ázsia jellemző térségei és országai I.	Észak-Ázsia; Nyugat- és Dél-Ázsia; Délkelet-Ázsia	12 000,-
CHFA32	Ázsia jellemző térségei és országai II.	Kína és Mongólia; Japán és Korea	9 000,-
CHFA33	Afrika	Afrika általános természet- és társadalomföldrajza	12 000,-
CHFA34	Észak-Amerika	Észak-Amerika általános természet- és társadalomföldrajza; Az Amerikai Egyesült Államok	12 000,-
CHFA35	Dél-Amerika	Dél-Amerika általános természet- és társadalomföldrajza	9 000,-
CHFA36	Ausztrália és Óceánia	Ausztrália általános természet- és társadalomföldrajza; Ausztrália és Új-Zéland	12 000,-
CHFA37	Sarkvidékek	Az Északi-sarkvidék (Arktisz); A Déli-sarkvidék (Antarktisz)	12 000,-
CHFA38	Tájékozódás a térben és az időben	Helyünk a világegyetemben; Tájékozódás a földgömbön és a természetben	12 000,-
CHFA39	Térképészeti alapismeretek	Térképészeti alapismeretek; Földrajzi tájak térképei	12 000,-
CHFA40	A kőzetburok, a vízburok és a légkör	A Föld nagyszerkezeti egységei; A légkör alapfolyamatai; A vízburok tagolódása	12 000,-
CHFA41	A Föld éghajlata	Éghajlati övezetek, övek, az éghajlatok jellemzői	12 000,-
CHFA42	A Föld népessége	A népesség összetétele, eloszlása	9 000,-

Interaktív tanári oktatóanyag

rendelési lista 2009/2010-es tanévre

FÖLDRAJZ • Középisikolai interaktív tanári oktatóanyag

31 MODUL



Kód	Modul	Tartalom	Bruttó ár
CHFB15	Tájékozódás a térben és az időben	Kozmikus környezetünk; Tájékozódás a földtörténeti időben	12 000,-
CHFB16	Térképészeti alapismeretek	Térképészeti alapfogalmak; Földrajzi tájak térképei	12 000,-
CHFB17	A geoszférák földrajza	A kőzetburok; A vízburok; A légkör	12 000,-
CHFB18	A földrajzi övezetesség	Éghajlati övezetesség; Földrajzi övezetesség	12 000,-
CHFB19	A Föld népessége	A világ társadalmi képe	9 000,-
CHFB20	A Föld gazdasága	Változó világgazdaság	9 000,-
CHFB21	Ázsia	Ázsia általános természet- és társadalomföldrajza	12 000,-
CHFB22	Ázsia régiói és országai I.	Észak-Ázsia; Nyugat- és Dél-Ázsia; Kína és Mongólia	12 000,-
CHFB23	Ázsia régiói és országai II.	Japán és Korea; Délkelet-Ázsia	9 000,-
CHFB24	Afrika	Afrika általános természet- és társadalomföldrajza	12 000,-
CHFB25	Ausztrália és Óceánia	Ausztrália általános természet- és társadalomföldrajza; Ausztrália és Új-Zéland	12 000,-
CHFB26	Sarkvidékek	Az Északi-sarkvidék (Arktisz); A Déli-sarkvidék (Antarktisz)	12 000,-
CHFB27	Észak-Amerika	Észak-Amerika általános természet- és társadalomföldrajza; Az Amerikai Egyesült Államok	12 000,-
CHFB28	Közép-Amerika	Közép-Amerika és Mexikó	12 000,-
CHFB29	Dél-Amerika	Dél-Amerika általános természet- és társadalomföldrajza	12 000,-
CHFB30	Európa	Európa általános természet- és társadalomföldrajza	12 000,-
CHFB31	Az Európai Unió	Az Európai Unió története	12 000,-
CHFB32	Észak-Európa	Észak-Európa általános természet- és társadalomföldrajza	9 000,-
CHFB33	Nyugat-Európa	Nagy-Britannia és Írország; Franciaország; Benelux-államok	9 000,-
CHFB34	Dél-Európa	A Pireneusi (Ibériai)-félsziget; Az Appennini- és a Balkán-félsziget	12 000,-
CHFB35	Közép-Európa I.	Közép-Európa és a szomszédos területek	9 000,-
CHFB36	Közép-Európa II.	Az Alpok országai; A Kárpátok országai	12 000,-
CHFB37	Kelet-Európa	Kelet-Európa és Törökország	9 000,-
CHFB38	A Kárpát-medence	A Kárpát-medence természetföldrajzi képe	9 000,-
CHFB39	A Kárpát-medence népessége	A Kárpát-medence nemzetiségei; A Kárpát-medence magyar néprajzi tájai	9 000,-
CHFB40	Magyarország természetföldrajza I.	Magyarország domborzata és vízrajza	9 000,-
CHFB41	Magyarország természetföldrajza II.	Magyarország éghajlata, talaja; Magyarország természetes növénytakarója; Természetvédelem és környezeti állapot	9 000,-
CHFB42	Magyarország gazdasága	Ásványi nyersanyagok előfordulása és bányászata; Kőolaj- és földgázvezetékek, villamosenergia-rendszer; Mezőgazdaság, földhasznosítás	9 000,-
CHFB43	Magyarország népessége	Népesség, foglalkoztatottság	9 000,-
CHFB44	Magyarország közigazgatása és közlekedése	Közigazgatás; Közlekedési hálózat; Településtípusok	9 000,-
CHFB45	Magyarország régiói, Budapest és az agglomeráció	A régiók földrajza; Budapest és környéke;	12 000,-

Interaktív tanári oktatóanyag

rendelési lista 2009/2010-es tanévre

TÖRTÉNELEM • Általános iskolai interaktív tanári oktatóanyag

21 MODUL



Kód	Modul	Tartalom	Bruttó ár
CHTA15	Őskor	Az ember elterjedése a Földön; Az ember elterjedése Európában; A földművelés elterjedése Európában; Hazánk fontosabb régészeti lelőhelyei	16 000,-
CHTA16	Az ókori Kelet	Az ókori Kelet; Mezopotámia; Bibliai tájak	16 000,-
CHTA17	Az írás elterjedése		6 000,-
CHTA18	Az ókori Hellász	Hellász; Athén; Nagy Sándor birodalma	16 000,-
CHTA19	Az ókori Róma	Kialakulás, Róma város, Gazdaság; Pannonia, Aquincum, Palesztina Jézus korában	22 000,-
CHTA20	Európa két korszak határán	A népvándorlás; A magyar nép vándorlása és a honfoglalás; A letelepedés; Az iszlám világa; Nagy Károly kora; A magyarok hadjáratai	18 000,-
CHTA21	A virágzó középkor Európában	Európa (X–XII. század); Konstantinápoly; A mongol támadások; Európa (XIV–XV. század); Kereskedelem (XI–XIII.); Az 1347–53. évi pestisjárvány	18 000,-
CHTA22	Magyarország az Árpád-ház korában	A letelepedés; A magyarok hadjáratai; Magyarország a X –XII. században; Magyarország a XIII. században; A mongol támadások; A muhi csata	22 000,-
CHTA23	A virágzó középkor Magyarországon	A kiskirályok; Magyarország az Anjouk és Zsigmond korában (1301–1437); Az Oszmán-török Birodalom; Hunyadi János harcai a török ellen; A nándorfehérvári csata; Magyarország Mátyás király uralkodása idején; Magyarország népei a XV. században	22 000,-
CHTA24	A világ és Európa a kora újkorban	Indián kultúrák; A nagy földrajzi felfedezések; A kora újkori Európa; A reformáció; A katolikus megújulás; Kereskedelmi kapcsolatok a XVII –XVIII. században	16 000,-
CHTA25	A három részre szakadt Magyarország	A Dózsa-féle parasztháború 1514-ben; Magyarország a XVI. században; A mohácsi csata; A függetlenségi harcok; A török kiűzése	16 000,-
CHTA26	Magyarország a XVIII. században	A Rákóczi-szabadságharc; Magyarország a XVIII. század végén; Nemzetiségek a XVIII. század végén	16 000,-
CHTA27	A változó világ a XIX. században	A gyarmatosítás kora; Dél-Amerika (1800–1900); A forradalmak kora Európában (1789–1815); A forradalmak kora Európában (XIX. század első fele); Az Amerikai Egyesült Államok; A nemzetállamok kialakulása Európában	16 000,-
CHTA28	A reformkortól a szabadságharcig	A reformkor Magyarországon; Forradalom Pest–Budán; A forradalom és a szabadságharc (1848 –49)	16 000,-
CHTA29	A dualizmus kora Magyarországon	Az Osztrák–Magyar Monarchia 1910-ben; A Monarchia nemzetiségei; Budapest; Magyarország közigazgatása 1910-ben; A vasúthálózat fejlődése; Néprajzi tájak és csoportok 1900 körül	16 000,-
CHTA30	A világ és Európa a XX. század első felében	Az imperializmus kora; Az I. világháború Európában (1914–1918); Európa az I. világháború után (1914–1922); Oroszország/Szovjetunió (1917–1939); A Monarchia felbomlása 1918-ban; Háborúk (1931–1939); Közép-Európa (1935–1939)	16 000,-
CHTA31	Magyarország a két világháború között	Magyarország az I. világháború után (1918–1919); A trianoni béke következményei; A Monarchia felbomlása 1918-ban; Magyarország 1920–1938; Magyarország (1938–1941)	16 000,-
CHTA32	A II. világháború	Európa (1939–1942); Európa (1942–1945); Harcok a Don-kanyarban; A Csendes-óceán térsége; Hadműveletek Magyarországon; Budapest ostroma	16 000,-
CHTA33	Európa a II. világháború után	1945–1989; 1989–1996; Berlin (1945–1990); Az Európai Unió, 2006; Az Európai Tanács felépítése	11 000,-
CHTA34	A Föld a II. világháború után	A gyarmatok függetlenné válása; Természetes szaporodás 1995–2000; Gazdasági fejlettség különbségei 2000-ban; A napi kalória-fogyasztás 1996-ban; A Föld vallásai a XX. században	11 000,-
CHTA35	Magyarország a II. világháború után	Népmozgások (1945–1956); Nagy-Budapest kialakulása; Az 1956-os forradalom és szabadságharc Budapesten; Az 1956-os forradalom és szabadságharc; Magyarország 1957–1989; Magyarország 1990–2006; A polgári jogállam felépítése; Parlamenti ülésrend	16 000,-

Interaktív tanári oktatóanyag

rendelési lista 2009/2010-es tanévre



IRODALOM • Általános iskolai interaktív tanári oktatóanyag

22 MODUL



Kód	Modul	Tartalom	Atlasz oldaszám	Bruttó ár	
CHIA15	Írás és kommunikáció	Az írás elterjedése; A modern tömegkommunikáció kialakulása	1., 25.	9 000	
CHIA16	Nyelvtörténet- nyelvemlékek- nyelvjárások	A magyar nyelv családfája; A magyar nyelvemlékek, nyelvjárások	32-34.	9 000	
CHIA17	Mítoszok - görög istenek	Mítoszok – A homéroszi világ – Görög mítoszok A görög istenek családfája	2-3.	9 000	
CHIA18	Biblia	Biblia – Ószövetség, Biblia – Újszövetség	4-5.	9 000	
CHIA19	Petőfi Sándor - János vitéz	Petőfi Sándor – János vitéz	11.	12 000	
CHIA20	A Pál utcai fiúk	Molnár Ferenc – A Pál utcai fiúk; Gyermek- és ifjúsági irodalom Európában a XVII-XX. század között	19-20.	12 000	
CHIA21	Középkori és reneszánsz irodalom Magyarországon	A középkori és a korai humanista irodalom Magyarországon; A reneszánsz és a humanista irodalom Magyarországon	6-7.	9 000	
CHIA22	A barokk és a felvilágosodás irodalma Magyarországon	A barokk irodalom Magyarországon; A felvilágosodás irodalma Magyarországon – Lúdas Matyi	9.	9 000	
CHIA23	Arany János - Toldi; Rege a csodaszarvasról	Arany János – Toldi, Rege a csodaszarvasról	12.	12 000	
CHIA24	Az egrí csillagok	Gárdonyi Géza – Az egrí csillagok	18.	12 000	
CHIA25	A romantika Magyarországon - Himnusz	A romantika irodalma Magyarországon	10.	9 000	
CHIA26	Jókai Mór - Az arany ember; A kőszívű ember fiai	Jókai Mór – Az arany ember, A kőszívű ember fiai	13.	9 000	
CHIA27	Színjátzás és újságírás Magyarországon	A színjátzás és az újságírás Magyarországon a XVIII. század végén és a XIX. században	14.	9 000	
CHIA28	XIX. századi líra-, dráma- és prózairodalom Magyarországon	A magyar líra és dráma a XIX. század második felében; A prózairodalom Magyarországon a XIX. század második és a XX. század első felében	15-16.	9 000	
CHIA29	Mikszáth Kálmán - Szent Péter esernyője	Mikszáth Kálmán – Szent Péter esernyője	17.	9 000	
CHIA30	Irodalmi emlékhelyek	Irodalmi emlékhelyek, múzeumok és híres könyvtárak Magyarországon; Magyar irodalmi emlékhelyek, múzeumok és híres könyvtárak a határon túl	30-31.	9 000	
CHIA31	Modern irodalom - Nyugatosok - Avantgarde	Az impresszionista, a szimbolista, az avantgárd és a modern irodalom Európában; A magyar líra a XX.század elején	21-22.	9 000	
CHIA32	Ady Endre - XX. századi színjátzás - Irodalmi kávéházak	Ady Endre – Ady Budapesten; A színjátzás és az újságírás Magyarországon a XX. század első felében; Irodalmi kávéházak Pesten és Budán	23-24.	9 000	
CHIA33	Móricz Zsigmond - Légy jó mindhalálig	Móricz Zsigmond – Légy jó mindhalálig	17.	9 000	
CHIA34	József Attila és Radnóti Miklós	József Attila – József Attila gyermekkora, Radnóti Miklós	26-27.	9 000	
CHIA35	Újabb magyar irodalom - Határon túli irodalom - Ábel a rengetegben	Az újabb magyar irodalom; A határon túli magyar irodalom – A nyugati magyar irodalom – Ábel a rengetegben	28-29.	9 000	
CHIA36	Irodalmi helynevek a Kárpát-medencében	Irodalmi helynevek a Kárpát-medencében; Ó, mint imádlak, mint szeretlek csordult szívem bálványá, Pest	36-37., 41.	9 000	

Interaktív csomagok: tananyagok + eszközök

rendelési lista 2009/2010-es tanévre




INTERAKTÍV TERMÉKEK (Kedvezményes csomagok)

Kód	Megnevezés	Nettó ár	Bruttó ár	Darab	Ár összesen (bruttó)
Interaktív atlaszok + Feleltető rendszerek					
KETAF1	Interaktív Képes történelmi atlasz (4 rész) + Feleltető rendszer Optivote IR8 16 Pad System	370 640 Ft	463 300		
KETAF2	Interaktív Képes történelmi atlasz (4 rész) + Feleltető rendszer Optivote IR8 24 Pad System	434 640 Ft	543 300		
KETAF3	Interaktív Képes történelmi atlasz (4 rész) + Feleltető rendszer Optivote RF8 16 Pad System	409 640 Ft	512 050		
KETAF4	Interaktív Képes történelmi atlasz (4 rész) + Feleltető rendszer Optivote RF8 24 Pad System	500 640 Ft	625 800		
ÁFAF1	Interaktív Földrajzi atlasz (4 rész) + Feleltető rendszer Optivote IR8 16 Pad System	347 807 Ft	434 760		
ÁFAF2	Interaktív Földrajzi atlasz (4 rész) + Feleltető rendszer Optivote IR8 24 Pad System	411 807 Ft	514 760		
ÁFAF3	Interaktív Földrajzi atlasz (4 rész) + Feleltető rendszer Optivote RF8 16 Pad System	386 807 Ft	483 510		
ÁFAF4	Interaktív Földrajzi atlasz (4 rész) + Feleltető rendszer Optivote RF8 24 Pad System	477 807 Ft	597 260		
KÖFAF1	Interaktív Középszintű földrajzi atlasz (4 rész) + Feleltető rendszer Optivote IR8 16 Pad System	362 772 Ft	453 465		
KÖFAF2	Interaktív Középszintű földrajzi atlasz (4 rész) + Feleltető rendszer Optivote IR8 24 Pad System	426 772 Ft	533 465		
KÖFAF3	Interaktív Középszintű földrajzi atlasz (4 rész) + Feleltető rendszer Optivote RF8 16 Pad System	401 772 Ft	502 215		
KÖFAF4	Interaktív Középszintű földrajzi atlasz (4 rész) + Feleltető rendszer Optivote RF8 24 Pad System	492 772 Ft	615 965		
IRODF1	Interaktív Irodalom általános iskolásoknak (4 rész) + Feleltető rendszer Optivote IR8 16 Pad System	316 524 Ft	395 655		
IRODF2	Interaktív Irodalom általános iskolásoknak (4 rész) + Feleltető rendszer Optivote IR8 24 Pad System	380 524 Ft	475 655		
IRODF3	Interaktív Irodalom általános iskolásoknak (4 rész) + Feleltető rendszer Optivote RF8 16 Pad System	355 524 Ft	444 405		
IRODF4	Interaktív Irodalom általános iskolásoknak (4 rész) + Feleltető rendszer Optivote RF8 24 Pad System	446 524 Ft	558 155		
Interaktív atlaszok + Mimio Interaktív eszközök/táblák					
KETAM1	Interaktív Képes történelmi atlasz (4 rész) + Mimio Interaktív hordozható eszköz	288 500 Ft	360 625		
KETAM2	Interaktív Képes történelmi atlasz (4 rész) + Mimio Capture hordozható interaktív eszköz	315 540 Ft	394 425		
KEZAM3	Interaktív Képes történelmi atlasz (4 rész) + Mimio Board 90X120 cm fix interaktív tábla	372 540 Ft	465 675		
KETAM4	Interaktív Képes történelmi atlasz (4 rész) + Mimio Board 120X180 cm fix interaktív tábla	385 540 Ft	481 925		
KETAM5	Interaktív Képes történelmi atlasz (4 rész) + Mimio Board 120X240 cm fix interaktív tábla	453 540 Ft	566 925		
ÁFAM1	Interaktív Földrajzi atlasz (4 rész) + Mimio Interaktív hordozható eszköz	265 667 Ft	332 085		
ÁFAM2	Interaktív Földrajzi atlasz (4 rész) + Mimio Capture hordozható interaktív eszköz	292 707 Ft	362 885		
ÁFAM3	Interaktív Földrajzi atlasz (4 rész) + Mimio Board 90X120 cm fix interaktív tábla	349 707 Ft	437 135		
ÁFAM4	Interaktív Földrajzi atlasz (4 rész) + Mimio Board 120X180 cm fix interaktív tábla	362 707 Ft	453 385		
ÁFAM5	Interaktív Földrajzi atlasz (4 rész) + Mimio Board 120X240 cm fix interaktív tábla	430 707 Ft	538 385		
KÖFAM1	Interaktív Középszintű földrajzi atlasz (4 rész) + Mimio Interaktív hordozható eszköz	280 632 Ft	350 790		
KÖFAM2	Interaktív Középszintű földrajzi atlasz (4 rész) + Mimio Capture hordozható interaktív eszköz	307 672 Ft	384 590		
KÖFAM3	Interaktív Középszintű földrajzi atlasz (4 rész) + Mimio Board 90X120 cm fix interaktív tábla	364 672 Ft	455 840		
KÖFAM4	Interaktív Középszintű földrajzi atlasz (4 rész) + Mimio Board 120X180 cm fix interaktív tábla	377 672 Ft	472 090		
KÖFAM5	Interaktív Középszintű földrajzi atlasz (4 rész) + Mimio Board 120X240 cm fix interaktív tábla	445 672 Ft	557 090		
IRODM1	Interaktív Irodalom általános iskolásoknak (4 rész) + Mimio Interaktív hordozható eszköz	234 384 Ft	292 980		
IRODM2	Interaktív Irodalom általános iskolásoknak (4 rész) + Mimio Capture hordozható interaktív eszköz	261 424 Ft	326 780		
IRODM3	Interaktív Irodalom általános iskolásoknak (4 rész) + Mimio Board 90X120 cm fix interaktív tábla	318 424 Ft	398 030		
IRODM4	Interaktív Irodalom általános iskolásoknak (4 rész) + Mimio Board 120X180 cm fix interaktív tábla	331 424 Ft	414 280		
IRODM5	Interaktív Irodalom általános iskolásoknak (4 rész) + Mimio Board 120X240 cm fix interaktív tábla	399 424 Ft	499 280		

Interaktív csomagok: tananyagok + eszközök

rendelési lista 2009/2010-es tanévre



INTERAKTÍV TERMÉKEK (Kedvezményes csomagok)					
Kód	Megnevezés	Nettó ár (Ft)	Bruttó ár (Ft)	Darab	Ár összesen (bruttó)
Interaktív atlaszok + Smart interaktív táblák					
KETAS0	Interaktív Képes történelmi atlasz (4 rész) + Smart Board V280	395 921	494 900		
KETAS1	Interaktív Képes történelmi atlasz (4 rész) + Smart Board SB660 EDU	441 573	551 965		
KETAS2	Interaktív Képes történelmi atlasz (4 rész) + Smart Board SB680 EDU	506 791	633 490		
KETAS3	Interaktív Képes történelmi atlasz (4 rész) + Smart Board SB685 EDU	572 008	715 010		
ÁFAS0	Interaktív Földrajzi atlasz (4 rész) + Smart Board V280	372 192	465 240		
ÁFAS1	Interaktív Földrajzi atlasz (4 rész) + Smart Board SB660 EDU	417 845	522 305		
ÁFAS2	Interaktív Földrajzi atlasz (4 rész) + Smart Board SB680 EDU	483 062	603 825		
ÁFAS3	Interaktív Földrajzi atlasz (4 rész) + Smart Board SB685 EDU	548 279	685 350		
KÖFAS0	Interaktív Középiskolai földrajzi atlasz (4 rész) + Smart Board V280	380 667	475 835		
KÖFAS1	Interaktív Középiskolai földrajzi atlasz (4 rész) + Smart Board SB660 EDU	426 319	532 900		
KÖFAS2	Interaktív Középiskolai földrajzi atlasz (4 rész) + Smart Board SB680 EDU	491 536	614 420		
KÖFAS3	Interaktív Középiskolai földrajzi atlasz (4 rész) + Smart Board SB685 EDU	556 754	695 940		
IRODS0	Interaktív Irodalom általános iskolásoknak (4 rész) + Smart Board V280	323 040	403 800		
IRODS1	Interaktív Irodalom általános iskolásoknak (4 rész) + Smart Board SB660 EDU	368 692	460 865		
IRODS2	Interaktív Irodalom általános iskolásoknak (4 rész) + Smart Board SB680 EDU	433 909	542 385		
IRODS3	Interaktív Irodalom általános iskolásoknak (4 rész) + Smart Board SB685 EDU	499 127	623 910		

SMART Board™
interactive whiteboard

A kedvezményes csomagban kapható SMART Board méretek:

V280, mérete: 77" (195.6 cm) a képarány 4:3

SB660 EDU, mérete: 64" (162.6 cm) a képarány 4:3

SB680 EDU, mérete: 77" (195.6 cm) a képarány 4:3

SB685 EDU, mérete: 87" (221.0 cm) a képarány 16:10